Op de Horst
VAKANTIEHUISJES

Fietsen van Molenhoek naar Groesbeek

Nederland | Limburg | Mook en Middelaar | 30,47 km

Op de horst: **ruimte, rust & natuur.**

Routebeschrijving

#	Beschrijving	Afstand	Tijd
	Jachtslot de Mookerheide (Heumensebaan, 6584CL, Mook en Middelaar, Limburg, Nederland)	0.00 km	0:00
	Volg de weg 33 m	0.03 km	0:00
	Ga rechtsaf en volg deze weg 714 m	0.75 km	0:00
47	47 (Biesseltsebaan, 6561KC, Berg en Dal, Gelderland, Nederland)	0.75 km	0:00
46	46 (Mooksebaan, 6585KS, Berg en Dal, Gelderland, Nederland)	2.00 km	0:00
42	42 (Rijksweg, 6586AB, Mook en Middelaar, Limburg, Nederland)	5.81 km	0:00
	Volg de weg 3 m	5.81 km	0:00
	Ga linksaf en volg deze weg 27 m	5.84 km	0:00
	Keer linksom en volg deze weg 51 m	5.89 km	0:00
	Ga linksaf en volg deze weg 213 m	6.10 km	0:00
	Volg de weg 50 m	6.15 km	0:00
	Volg de weg 125 m	6.27 km	0:00
	Ga een scherpe bocht linksaf en volg deze weg 55 m	6.33 km	0:00
	Bovenste Plasmolen (Rijksweg, 6586AG, Mook en Middelaar, Limburg, Nederland)	6.33 km	0:00
	Ga een scherpe bocht rechtsaf en volg deze weg 179 m	6.50 km	0:00
	Volg de weg 69 m	6.57 km	0:00
	Ga linksaf en volg deze weg 254 m	6.83 km	0:00
	Houd rechts aan en volg deze weg 722 m	7.55 km	0:00
	Ga een scherpe bocht linksaf en volg deze weg 25 m	7.57 km	0:00
	Ga rechtsaf en volg deze weg 211 m	7.78 km	0:00
24	24 (6596BN, Gennep, Limburg, Nederland)	7.78 km	0:00
37	37 (6596DA, Gennep, Limburg, Nederland)	8.18 km	0:00
23	23 (Grensweg, 6596MJ, Gennep, Limburg, Nederland)	9.82 km	0:00
79	79 (Grafwegener Straße, 47559, Kranenburg, Noordrijn-Westfalen, Duitsland)	11.44 km	0:00



Op de horst: **ruimte, rust & natuur.**

80	80 (Bredeweg, 6562EE, Berg en Dal, Gelderland, Nederland)	12.02 km	0:00
89	89 (Bredeweg, 6562DA, Berg en Dal, Gelderland, Nederland)	12.60 km	0:00
87	87 (Mooksebaan, 6562AE, Berg en Dal, Gelderland, Nederland)	13.53 km	0:00
89	89 (Bredeweg, 6562DA, Berg en Dal, Gelderland, Nederland)	14.12 km	0:00
80	80 (Bredeweg, 6562EE, Berg en Dal, Gelderland, Nederland)	14.69 km	0:00
89	89 (Bredeweg, 6562DA, Berg en Dal, Gelderland, Nederland)	15.27 km	0:00
87	87 (Mooksebaan, 6562AE, Berg en Dal, Gelderland, Nederland)	16.20 km	0:00
88	88 (Dorpsstraat, 6561CX, Berg en Dal, Gelderland, Nederland)	16.60 km	0:00
	Volg de weg 227 m	16.82 km	0:00
	Houd rechts aan en volg deze weg 210 m	17.03 km	0:00
	Ga linksaf en volg deze weg 18 m	17.05 km	0:00
	Ga linksaf en volg deze weg 290 m	17.34 km	0:00
	Keer linksom en volg deze weg 16 m	17.36 km	0:00
	Molenweg, 6561AK, Berg en Dal, Gelderland, Nederland	17.36 km	0:00
	Volg de weg 65 m	17.42 km	0:00
	Ga linksaf en volg deze weg 7 m	17.43 km	0:00
	Ga linksaf en volg deze weg 70 m	17.50 km	0:00
	Ga rechtsaf en volg deze weg 9 m	17.50 km	0:00
	Ga linksaf en volg deze weg 182 m	17.69 km	0:00
	Ga rechtsaf en volg deze weg 39 m	17.72 km	0:00
	Ga linksaf en volg deze weg 5 m	17.73 km	0:00
	Neem afslag 1 op de rotonde	17.77 km	0:00
28	28 (Nieuweweg, 6561EV, Berg en Dal, Gelderland, Nederland)	17.77 km	0:00

Op de horst: **ruimte, rust & natuur.**

	Neem afslag 1 op de rotonde	17.84 km	0:00
	Ga rechtsaf en volg deze weg 14 m	17.85 km	0:00
	Volg de weg 10 m	17.86 km	0:00
	Ga linksaf en volg deze weg 612 m	18.47 km	0:00
	Ga rechtsaf en volg deze weg 5 m	18.48 km	0:00
	Ga linksaf en volg deze weg 279 m	18.75 km	0:00
	Golfbaan Het Rijk van Nijmegen (Postweg, 6561 KJ, Groesbeek, Gelderland, Nederland)	18.75 km	0:00
	Volg de weg 1 m	18.75 km	0:00
	Golfbaan Het Rijk van Nijmegen (Postweg, 6561 KJ, Groesbeek, Gelderland, Nederland)	18.75 km	0:00
	Ga rechtsaf en volg deze weg 284 m	19.04 km	0:00
	Ga rechtsaf en volg deze weg 452 m	19.49 km	0:00
	Ga linksaf en volg deze weg 11 m	19.50 km	0:00
31	31 (Maldensebaan, 6561ZV, Berg en Dal, Gelderland, Nederland)	19.50 km	0:00
30	30 (Derdebaan, 6561KE, Berg en Dal, Gelderland, Nederland)	20.75 km	0:00
8	8 (Nijmeegsebaan, 6564CB, Berg en Dal, Gelderland, Nederland)	22.98 km	0:00
9	9 (Sionsweg, 6564CS, Nijmegen, Gelderland, Nederland)	23.67 km	0:00
32	32 (Groesbeekseweg, 6561KC, Heumen, Gelderland, Nederland)	26.78 km	0:00
33	33 (Biesseltsebaan, 6561KC, Berg en Dal, Gelderland, Nederland)	27.44 km	0:00
47	47 (Biesseltsebaan, 6561KC, Berg en Dal, Gelderland, Nederland)	28.05 km	0:00
	Volg de weg 596 m	28.64 km	0:00
	Houd rechts aan en volg deze weg 119 m	28.76 km	0:00
	Ga linksaf en volg deze weg 33 m	28.79 km	0:00
	Jachtslot de Mookerheide (Heumensebaan, 6584CL, Mook en Middelaar, Limburg, Nederland)	28.79 km	0:00

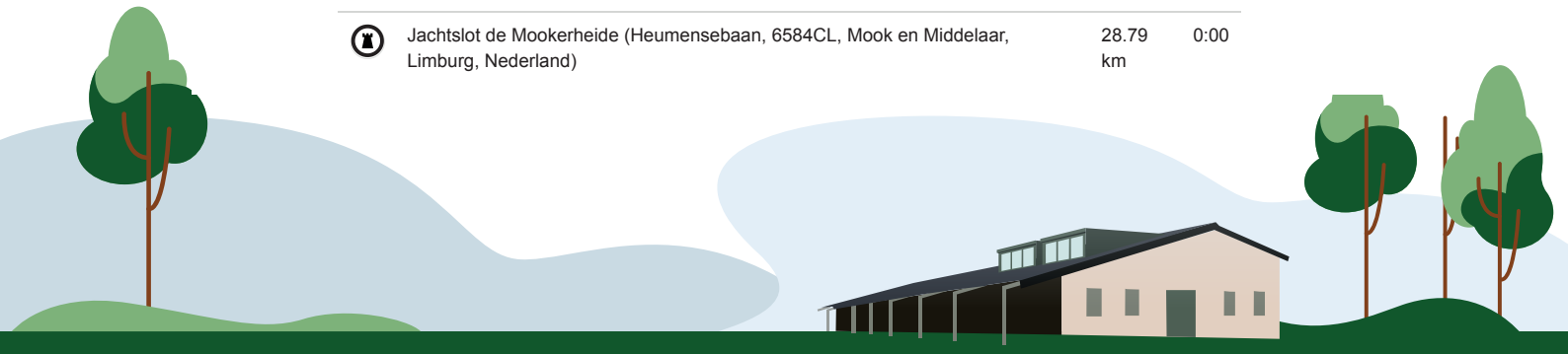

Op de horst: **ruimte, rust & natuur.**

34	34 (Bosweg, 6581NA, Heumen, Gelderland, Nederland)	32.89 km	0:00
11	11 (Schutterspad, 6581KN, Nijmegen, Gelderland, Nederland)	35.93 km	0:00
10	10 (Heyendaalseweg, 6525TB, Nijmegen, Gelderland, Nederland)	36.68 km	0:00
9	9 (Sionsweg, 6564CS, Nijmegen, Gelderland, Nederland)	37.47 km	0:00
8	8 (Nijmeegsebaan, 6564CB, Berg en Dal, Gelderland, Nederland)	38.17 km	0:00
7	7 (d'Almarasweg, 6564CN, Nijmegen, Gelderland, Nederland)	39.19 km	0:00
15	15 (Kwakkenbergweg, 6523NG, Nijmegen, Gelderland, Nederland)	40.64 km	0:00
57	57 (Oude Kleefsebaan, 6571BE, Berg en Dal, Gelderland, Nederland)	42.02 km	0:00
60	60 (Nieuwe Holleweg, 6571BZ, Berg en Dal, Gelderland, Nederland)	42.80 km	0:00
61	61 (6573CR, Berg en Dal, Gelderland, Nederland)	43.89 km	0:00
	Volg de weg 82 m	43.97 km	0:00
	Ga rechtsaf en volg deze weg 26 m	43.99 km	0:00
	Hotel Restaurant ‘t Spijker (Rijksstraatweg , 6573 CP, Beek, Gelderland, Nederland)	43.99 km	0:00



Op de horst: **ruimte, rust & natuur.**